

COMUNE DI CASTEL BARONIA

(Provincia di Avellino)



COMMITTENTE
Amministrazione Comunale

*Posizione del Comune
nella provincia di Avellino*



*Comune di Castel Baronia
Centro Urbano*



OGGETTO

Indagine geologico-tecnica e geognostica ai sensi della L. R. n° 9/83 sul territorio del Comune di Castel Baronia per la redazione del P.U.C. (Piano Urbanistico Comunale).

IL SINDACO

ing. Carmine FAMIGLIETTI

GEOLOGI

dott. Salvatore GIANNETTA

RESPONSABILE DEL PROCEDIMENTO

geom. Nicola SARACINO

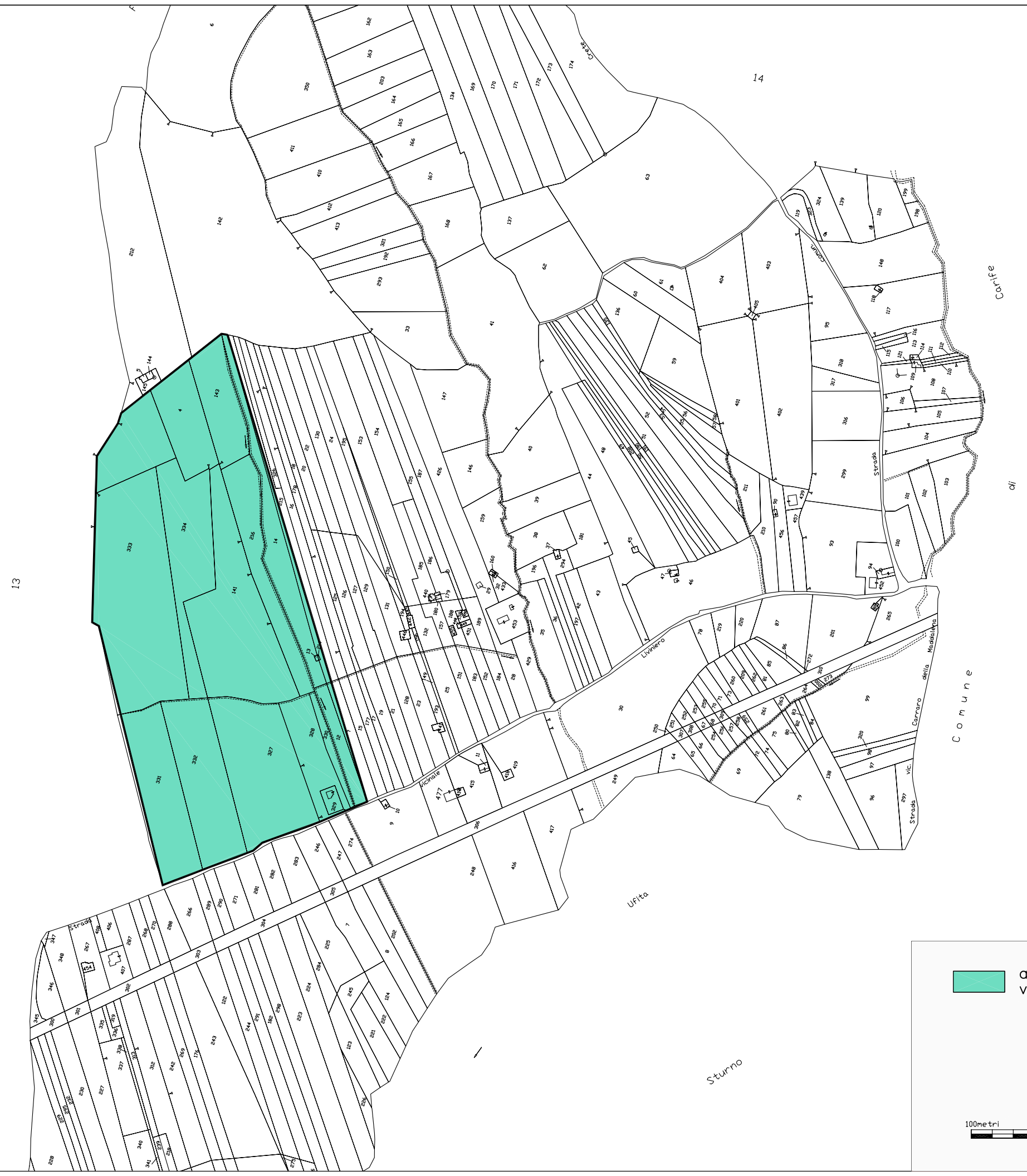
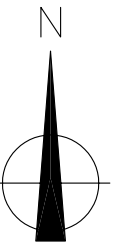
dott. Giuseppe CAGGIANO


ALLEGATO VI
Carta del vincolo archeologico

COLLABORATORE

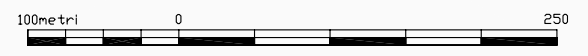
dott. Vincenzo DI MATTEO

data: giugno 2005



 area interessata dal vincolo archeologico

Scala 1:5000



9110